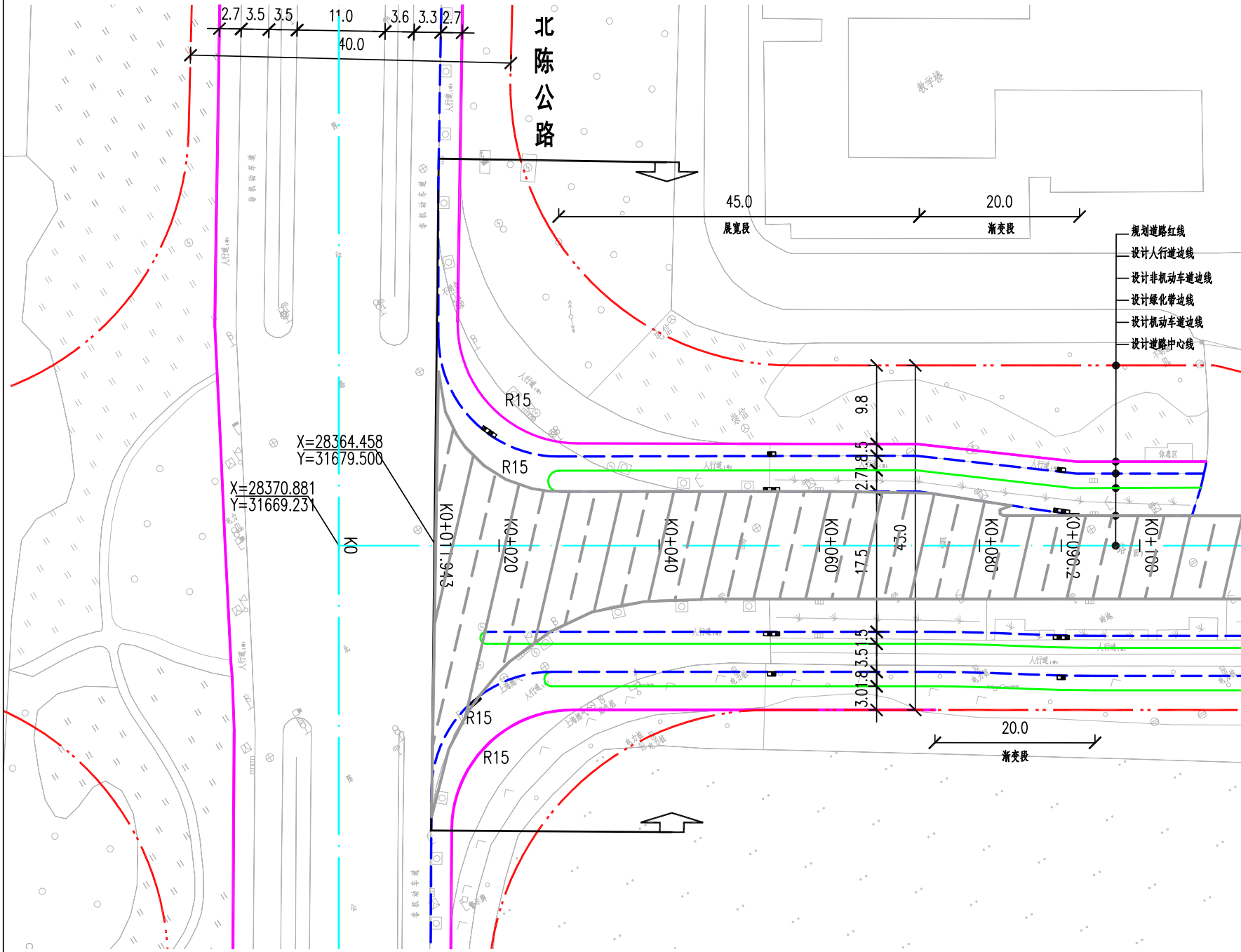
北陈公路
2.7
3.5
3.5
11.0
3.6
3.3
2.7
40.0
教学楼
45.0
展宽段
20.0
渐变段
规划道路红线
设计人行道边线
设计非机动车道边线
设计绿化带边线
设计机动车道边线
设计道路中心线
R15
R15
X=28364.458
Y=31679.500
X=28370.881
Y=31669.231
K0
K0+011.943
K0+020
K0+040
K0+060
K0+080
K0+090.2
K0+100
9.8
2.7
1.8
5
17.5
45.0
3.0
1.8
3.5
1.5
R15
R15
20.0
渐变段

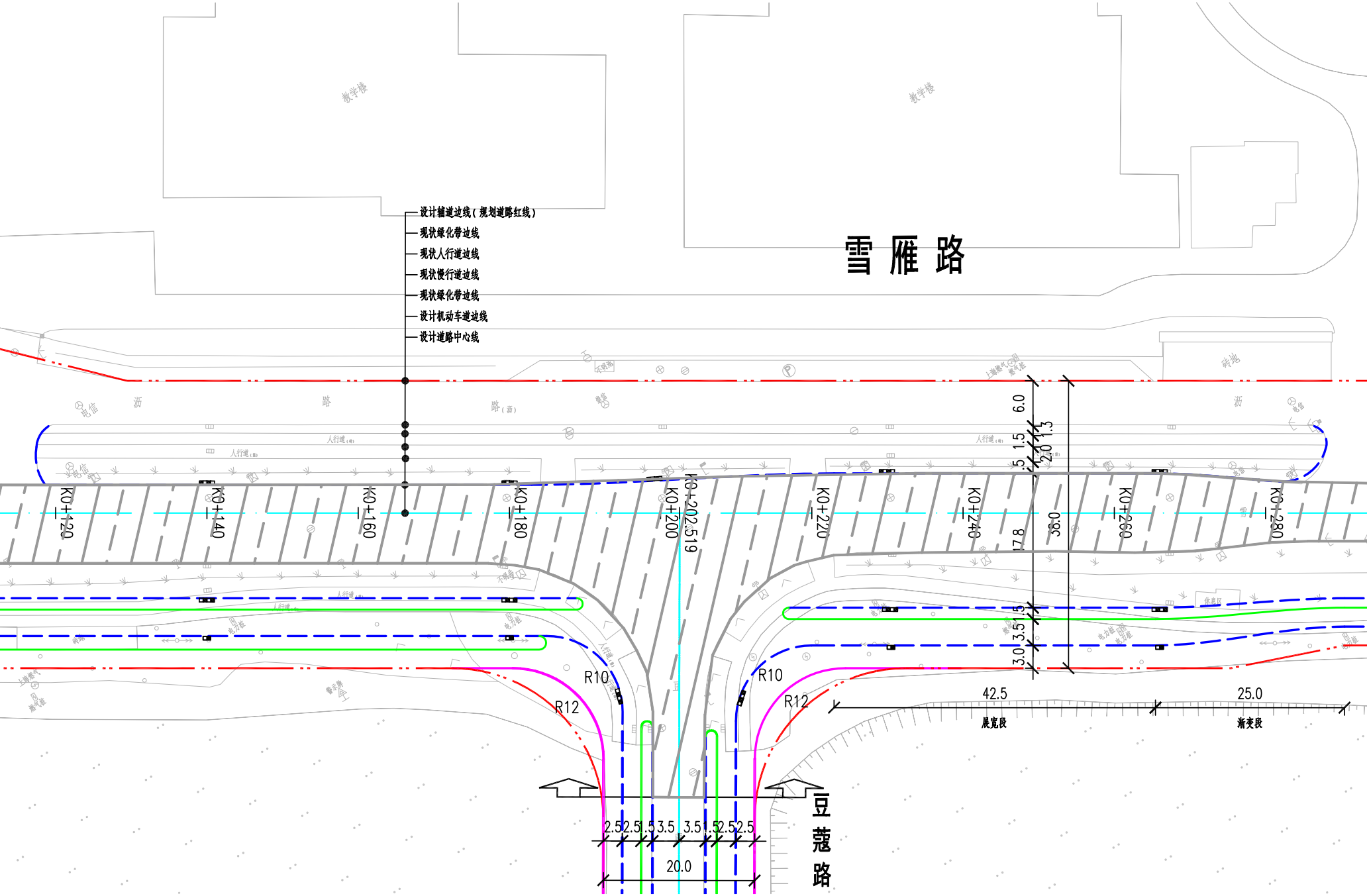

教学楼
教学楼
雪雁路
设计辅道边线（规划道路红线）
现状绿化带边线
现状人行道边线
现状慢行道边线
现状绿化带边线
设计机动车道边线
设计道路中心线
人行道
K0+120
K0+140
K0+160
K0+180
K0+200
K0+202.519
K0+220
K0+240
K0+260
K0+280
6.0
1.5
.5
2.0
1.3
17.8
38.0
1.5
3.5
3.0
R10
R12
R10
R12
42.5
25.0
展宽段
渐变段
2.5
2.5
1.5
3.5
3.5
1.5
2.5
2.5
20.0
豆蔻路

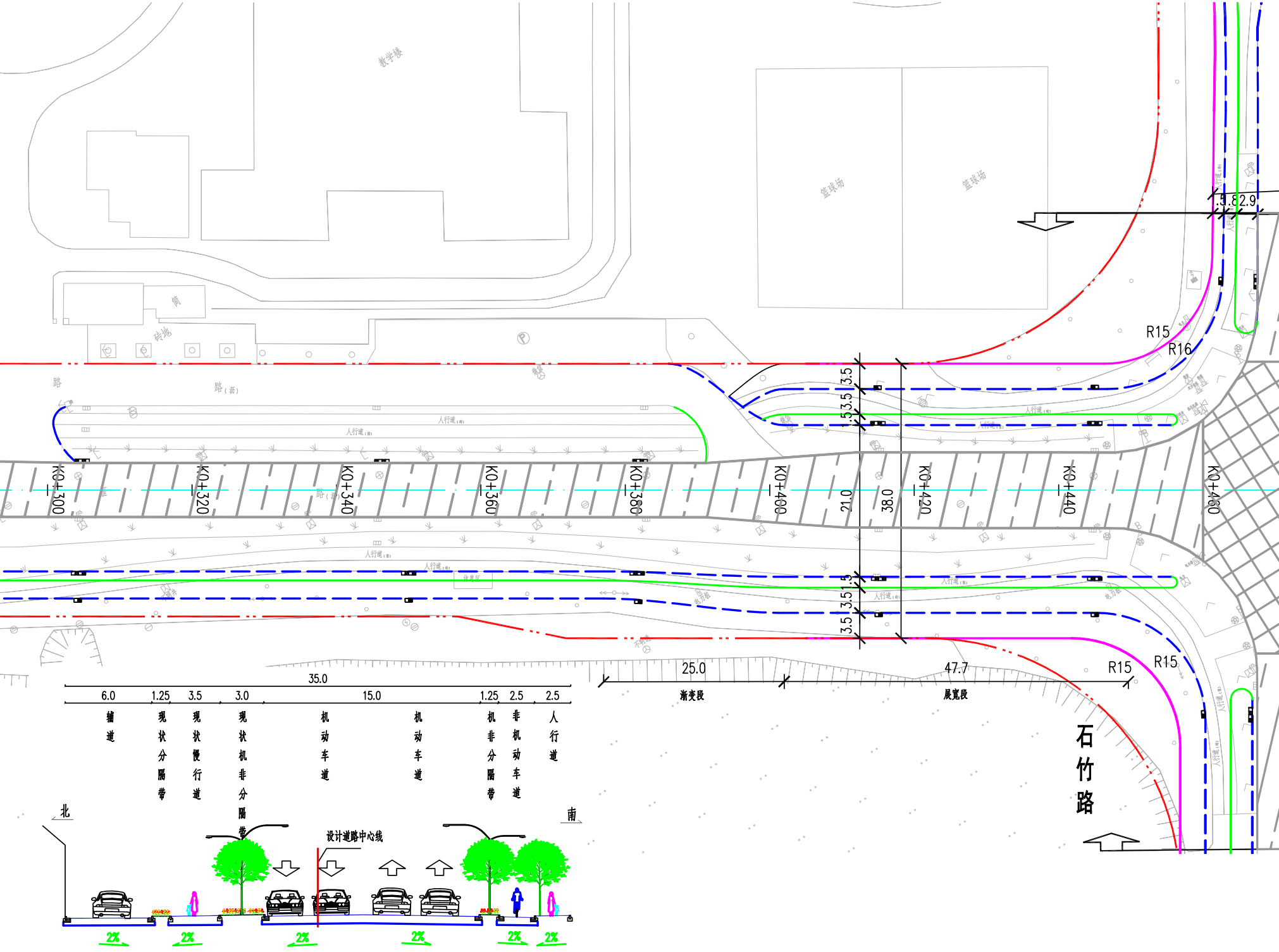

教学楼
篮球场
篮球场
砖地
5.8
2.9
R15
R16
R15
R15
3.5
3.5
3.5
1.5
1.5
3.5
3.5
3.5
21.0
38.0
K0+300
K0+320
K0+340
K0+360
K0+380
K0+400
K0+420
K0+440
K0+460
25.0
渐变段
47.7
展宽段
石竹路
35.0
6.0
1.25
3.5
3.0
15.0
1.25
2.5
2.5
辅道
现状分隔带
现状慢行道
现状机非分隔带
机动车道
机动车道
机非分隔带
非机动车道
人行道
北
南
设计道路中心线
2%
2%
2%
2%
2%
2%

道路标准横断面设计图

雪雁路（北陈公路—石竹路）

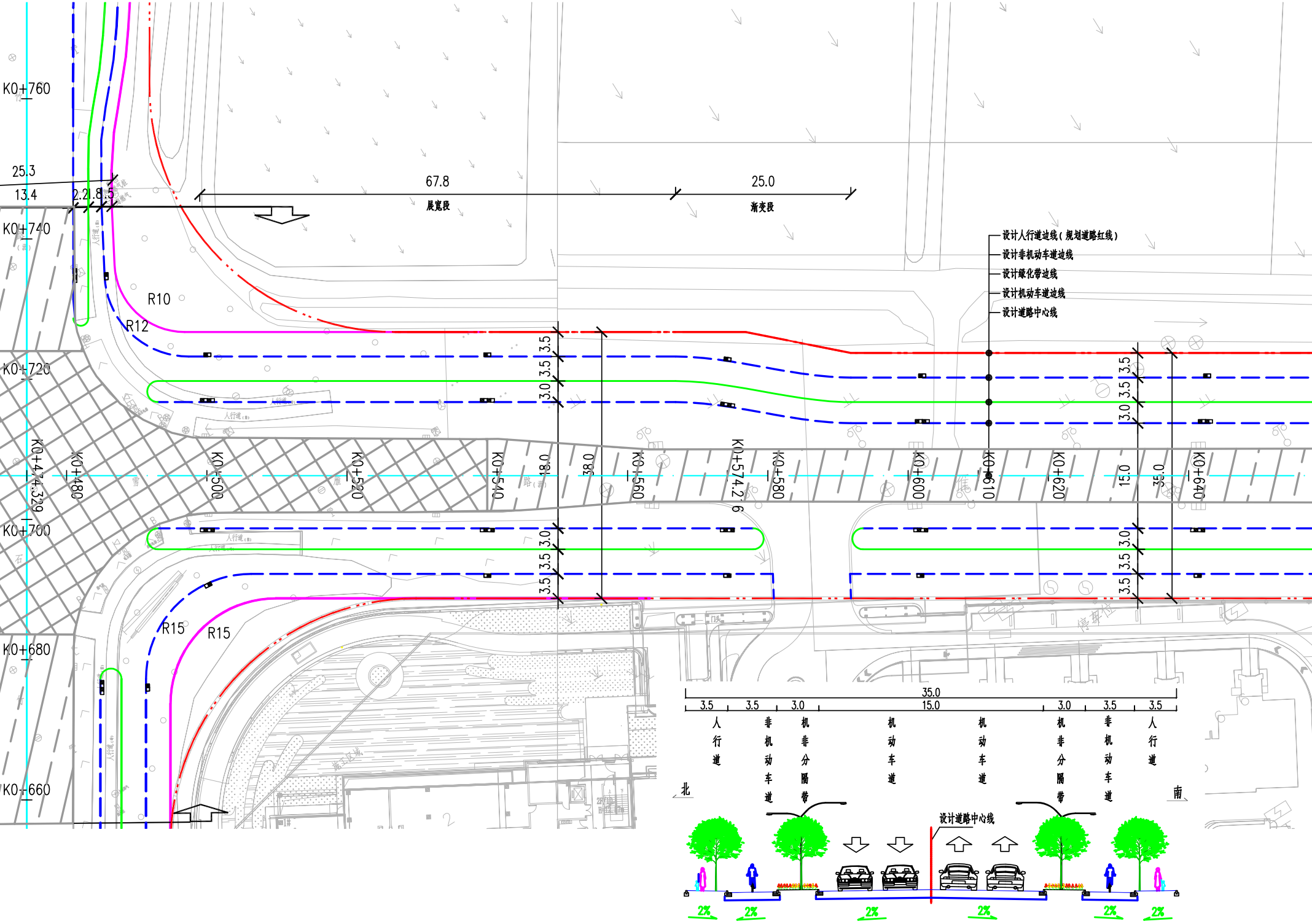
K0+760
K0+740
K0+720
K0+700
K0+680
K0+660
25.3
13.4
2.2
1.8
1.5
67.8
展宽段
25.0
渐变段
R10
R12
R15
R15
设计人行道边线（规划道路红线）
设计非机动车道边线
设计绿化带边线
设计机动车道边线
设计道路中心线
3.5
3.5
3.0
18.0
38.0
15.0
35.0
3.0
3.5
3.5
K0+474.329
K0+480
K0+500
K0+520
K0+540
K0+560
K0+574.276
K0+580
K0+600
K0+610
K0+620
K0+640
停车位
35.0
15.0
3.5
3.5
3.0
3.0
3.5
3.5
人行道
非机动车道
机非分隔带
机动车道
机动车道
机非分隔带
非机动车道
人行道
北
南
设计道路中心线
2%
2%
2%
2%
2%
2%

道路标准横断面设计图

雪雁路（石竹路—郁金香路）

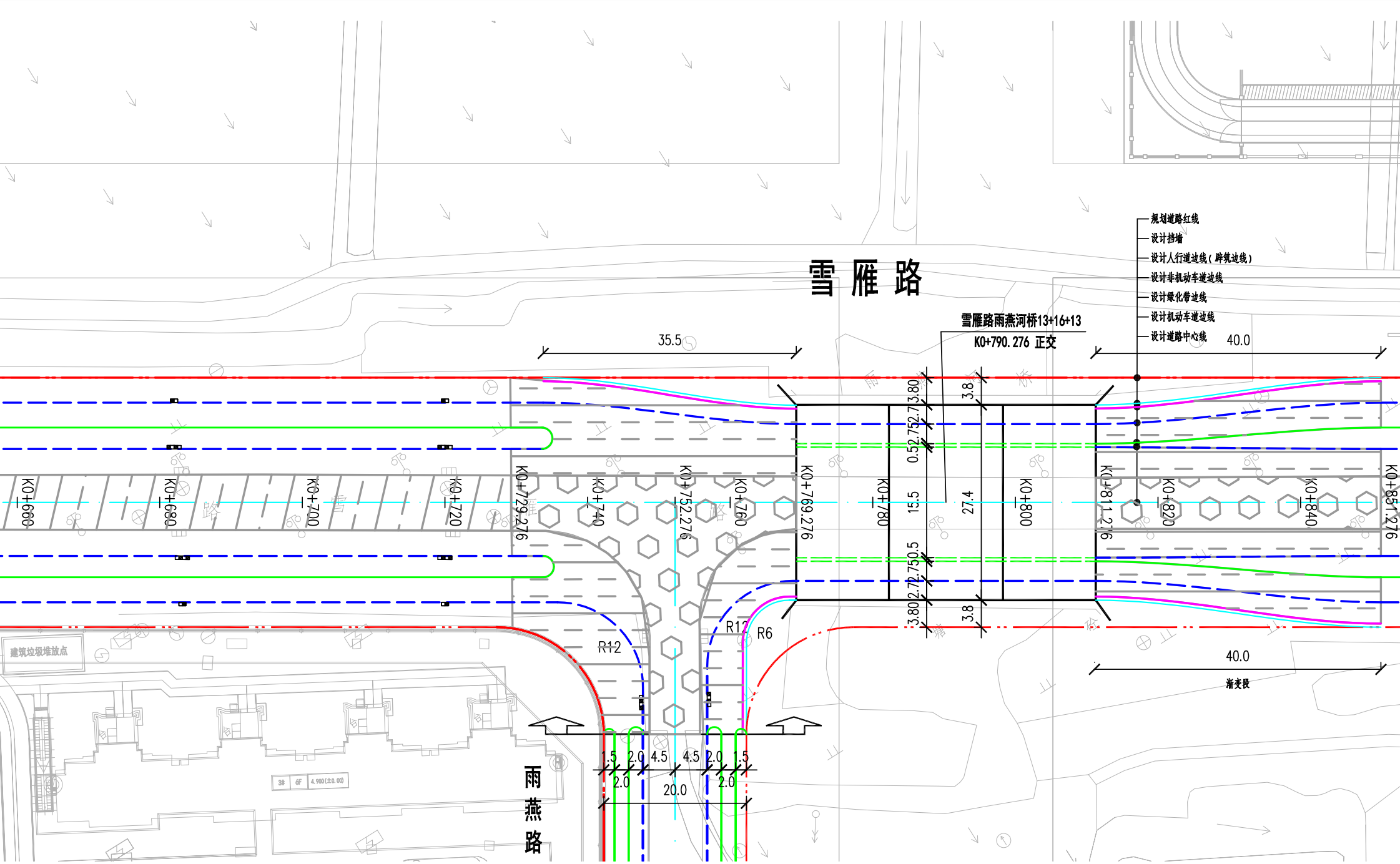
雪雁路
雪雁路雨燕河桥13+16+13
K0+790.276 正交
规划道路红线
设计挡墙
设计人行道边线（辟筑边线）
设计非机动车道边线
设计绿化带边线
设计机动车道边线
设计道路中心线
35.5
40.0
40.0
渐变段
K0+660
K0+680
K0+700
K0+720
K0+729.276
K0+740
K0+752.276
K0+760
K0+769.276
K0+780
K0+800
K0+811.276
K0+820
K0+840
K0+851.276
3.80
2.75
2.75
0.5
15.5
0.5
2.75
2.75
3.80
3.8
27.4
3.8
R12
R12
R6
1.5
2.0
4.5
4.5
2.0
1.5
2.0
20.0
2.0
雨燕路
建筑垃圾堆放点
3#
6F
4.900(±0.00)

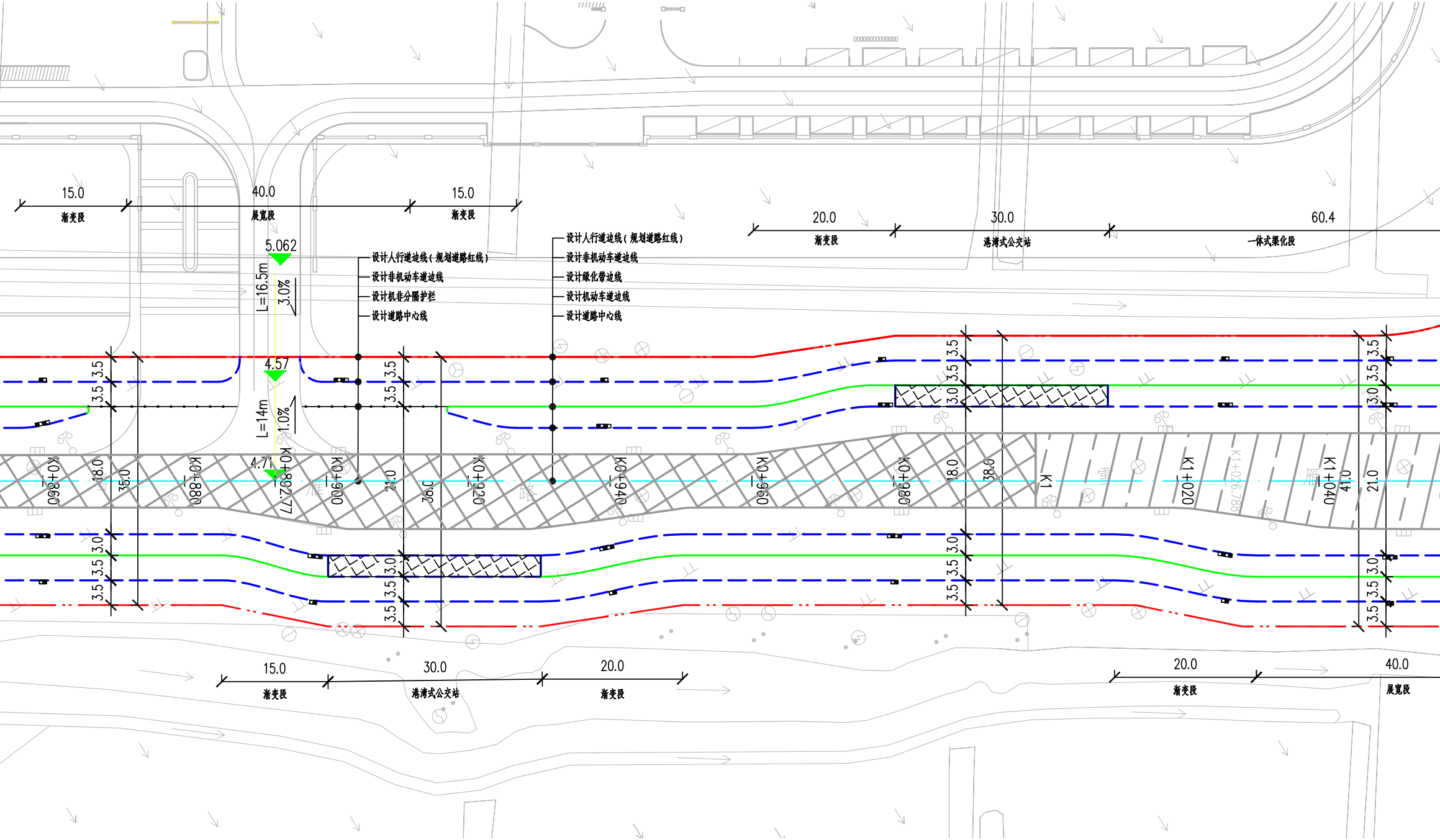
15.0
渐变段
40.0
展宽段
15.0
渐变段
20.0
渐变段
30.0
港湾式公交站
60.4
一体式渠化段
5.062
L=16.5m
3.0%
4.57
L=14m
1.0%
4.71
K0+892.77
设计人行道边线（规划道路红线）
设计非机动车道边线
设计机非分隔护栏
设计道路中心线
设计人行道边线（规划道路红线）
设计非机动车道边线
设计绿化带边线
设计机动车道边线
设计道路中心线
3.5
3.5
3.5
3.5
3.0
3.5
3.5
3.0
18.0
35.0
21.0
38.0
41.0
K0+860
K0+880
K0+900
K0+920
K0+940
K0+960
K0+980
K1
K1+020
K1+026.788
K1+040
15.0
渐变段
30.0
港湾式公交站
20.0
渐变段
20.0
渐变段
40.0
展宽段

总 1 张	第 1 张

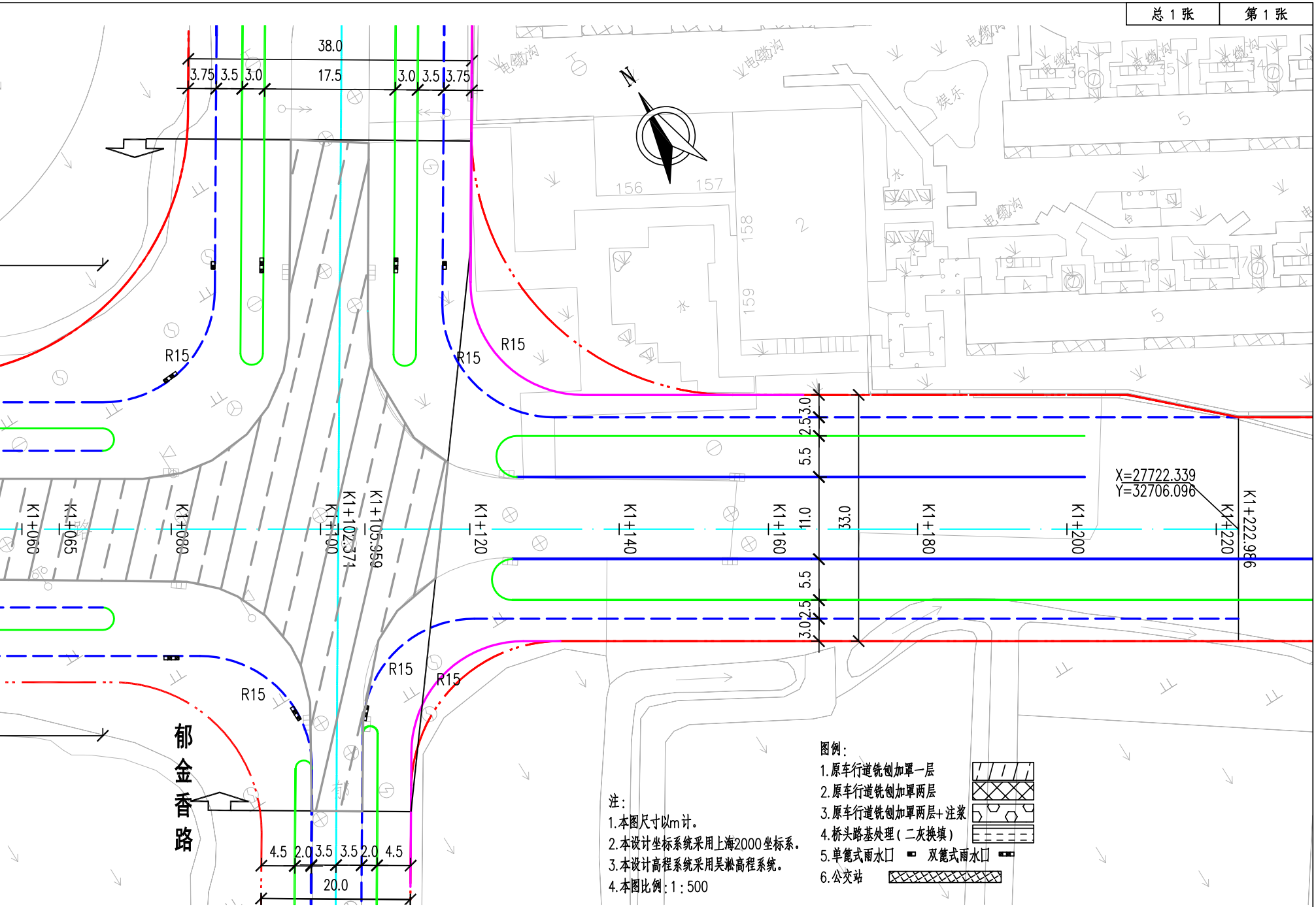
N
38.0
3.75
3.5
3.0
17.5
3.0
3.5
3.75
电缆沟
电缆沟
电缆沟
电缆沟
电缆沟
电缆沟
娱乐
156
157
158
159
2
5
5
36
35
34
19
18
17
4
4
水
水
R15
R15
R15
R15
R15
R15
2.5
3.0
5.5
11.0
33.0
5.5
2.5
3.0
X=27722.339
Y=32706.096
K1+060
K1+065
K1+080
K1+100
K1+102.371
K1+105.959
K1+120
K1+140
K1+160
K1+180
K1+200
K1+220
K1+222.986
郁金香路
4.5
2.0
3.5
3.5
2.0
4.5
20.0

注：
1.本图尺寸以m计。
2.本设计坐标系统采用上海2000坐标系。
3.本设计高程系统采用吴淞高程系统。
4.本图比例：1：500

图例：
1.原车行道铣刨加罩一层 ▨
2.原车行道铣刨加罩两层 ▩
3.原车行道铣刨加罩两层+注浆 ▦
4.桥头路基处理（二灰换填） ▤
5.单篦式雨水口 ■　双篦式雨水口 ■■
6.公交站 ▩

工程设计出图专用章(电子)
资质证书号：A231003238
有效期至：2025年3月22日

陈家镇雪雁路（北陈公路—郁金香路）改建工程			
道路总体平面布置图			
图纸编号	道方-01	日　期	2023.04