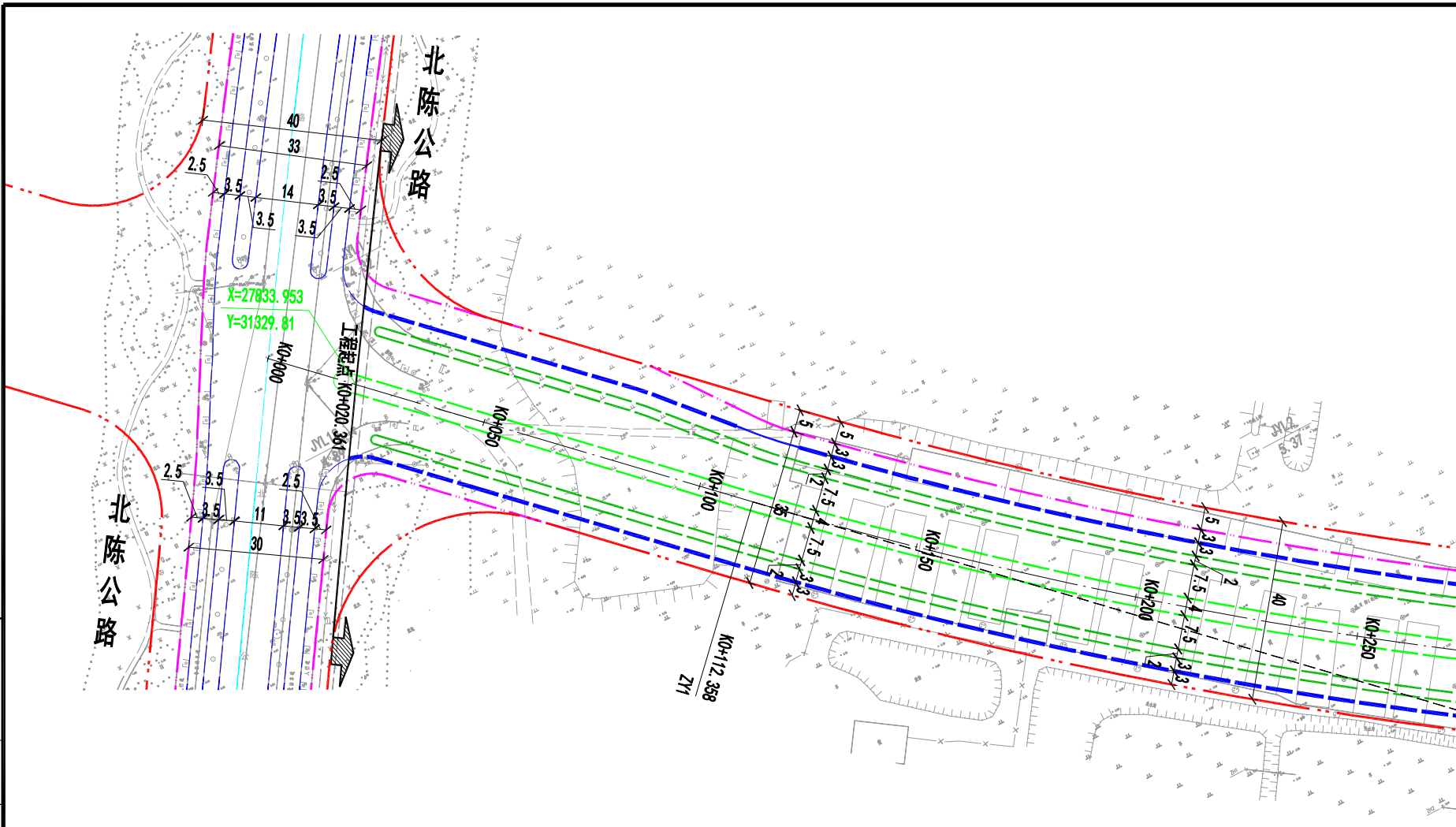
北陈公路
40
33
2.5
3.5
14
3.5
2.5
3.5
3.5
3.5
X=27833.953
Y=31329.81
K0+000
工程起点 K0+020.361
JYL1
K0+050
K0+100
K0+112.358
ZY1
K0+150
K0+200
K0+250
JYL2
5.37
35
40
5
3
7.5
4
2
2.5
3.5
3.5
11
3.5
3.5
30
北陈公路

制图	
日期	
签字	
专业	
日期	
签字	
专业	

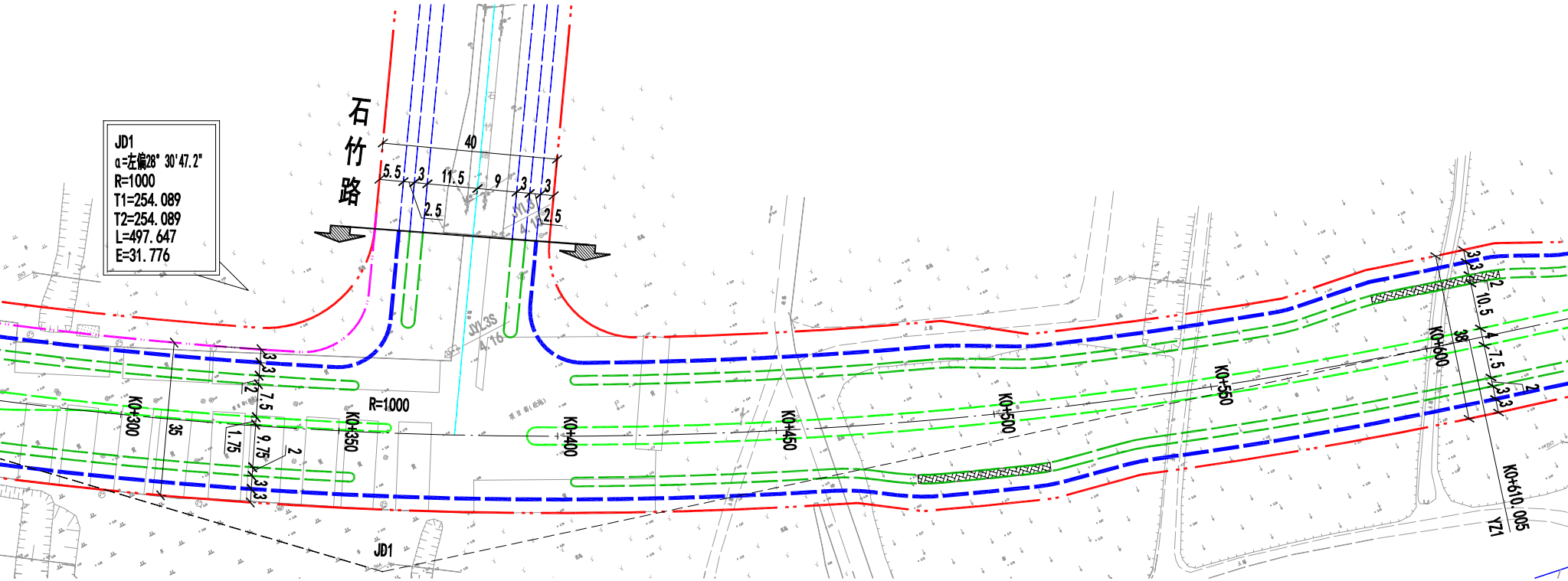
石竹路
JD1
α=左偏28° 30'47.2"
R=1000
T1=254.089
T2=254.089
L=497.647
E=31.776
40
5.5
3
11.5
9
3
3
2.5
2.5
JYL3S
4.16
R=1000
K0+300
K0+350
K0+400
K0+450
K0+500
K0+550
K0+600
K0+610.005
YZ1
35
38
3.3
2
7.5
1.75
9.75
2
3.3
3.3
2
10.5
4
7.5
3.3
2
JD1

上海林同炎李国豪土建工程咨询有限公司
LIN TUNG YEN & LI GUO-HAO CONSULTANTS SHANGHAI LTD.

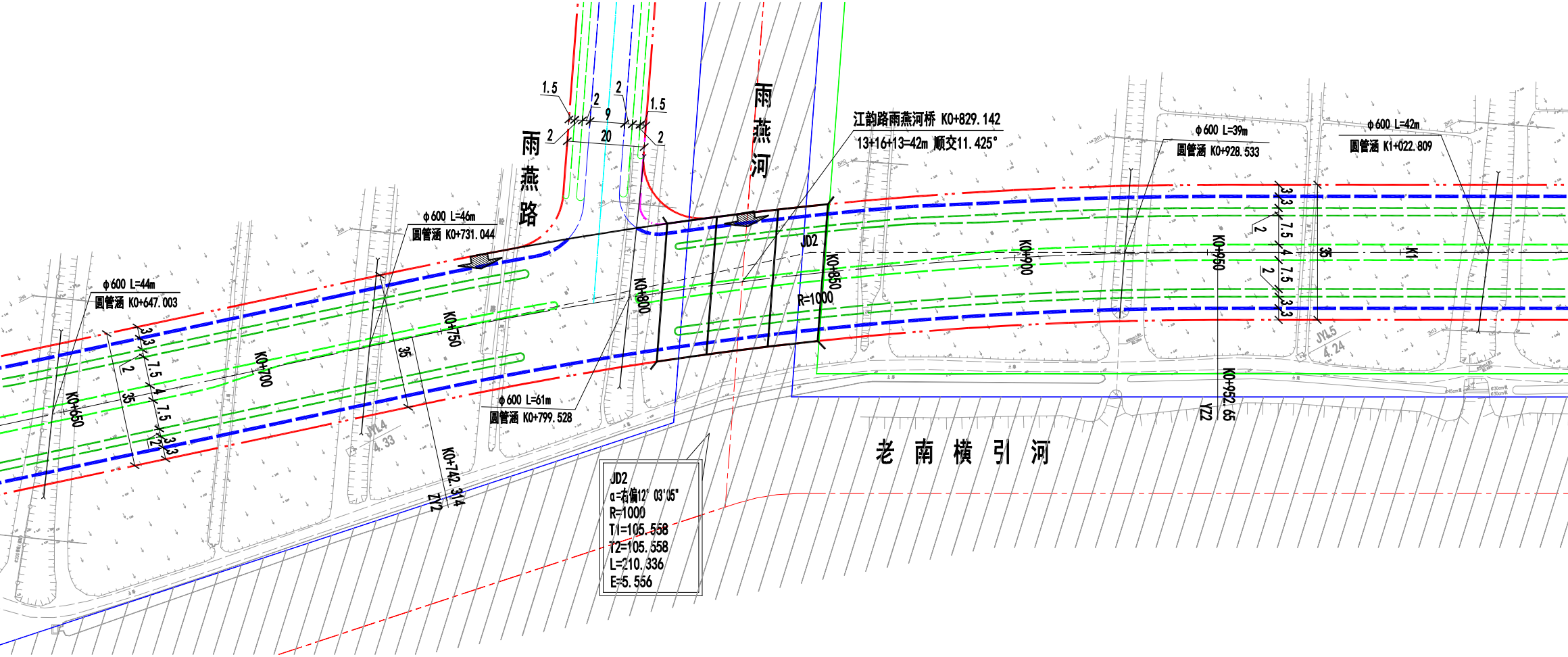
雨燕路
雨燕河
老南横引河
江韵路雨燕河桥 K0+829.142
13+16+13=42m 顺交11.425°
ϕ600 L=44m
圆管涵 K0+647.003
ϕ600 L=46m
圆管涵 K0+731.044
ϕ600 L=61m
圆管涵 K0+799.528
ϕ600 L=39m
圆管涵 K0+928.533
ϕ600 L=42m
圆管涵 K1+022.809
K0+650
K0+700
K0+750
K0+800
K0+850
K0+900
K0+950
K1
K0+742.314
ZY2
K0+952.65
YZ2
JD2
R=1000
35
3.3
2
7.5
4
1.5
9
20
JYL4
4.33
JYL5
4.24

JD2
α=右偏12° 03'05"
R=1000
T1=105.558
T2=105.558
L=210.336
E=5.556

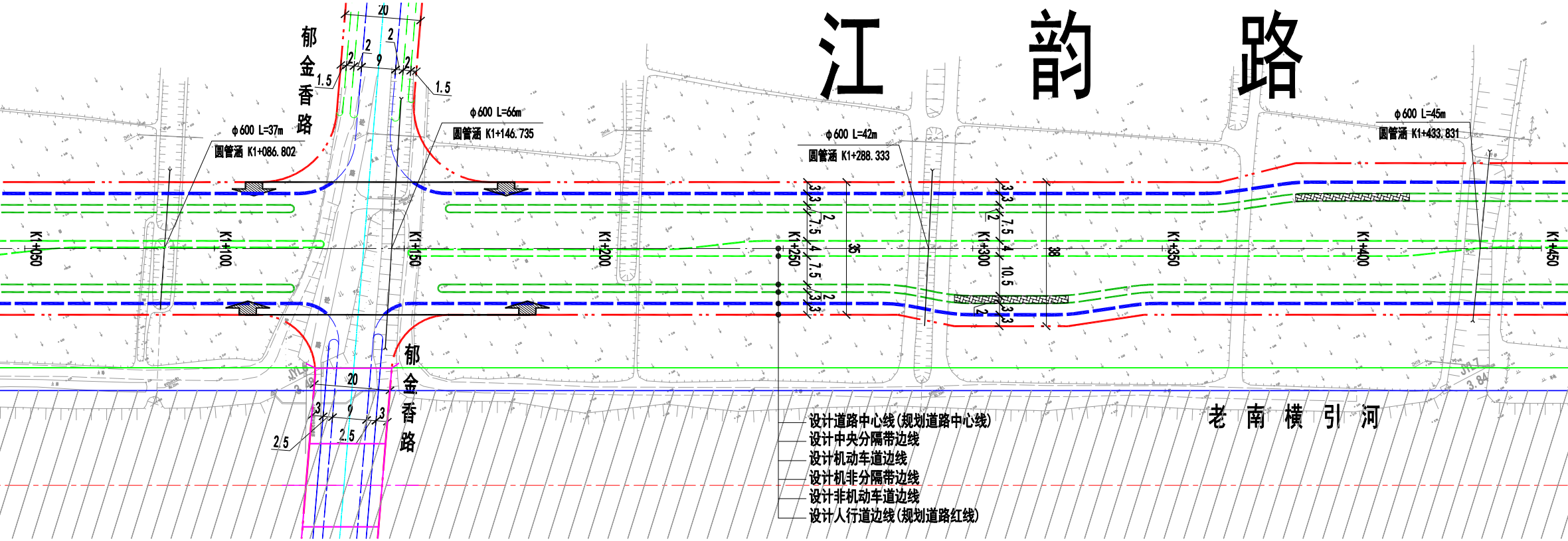
江 韵 路
郁金香路
20
2
2
9
2
1.5
1.5
φ600 L=37m
圆管涵 K1+086.802
φ600 L=66m
圆管涵 K1+146.735
φ600 L=42m
圆管涵 K1+288.333
φ600 L=45m
圆管涵 K1+433.831
K1+050
K1+100
K1+150
K1+200
K1+250
K1+300
K1+350
K1+400
K1+450
3
3
7.5
2
4
7.5
2
3
3
35
3
3
2
7.5
4
10.5
3
3
2
38
郁金香路
20
3
9
3
2.5
2.5
2.5
3.84
老南横引河
设计道路中心线(规划道路中心线)
设计中央分隔带边线
设计机动车道边线
设计机非分隔带边线
设计非机动车道边线
设计人行道边线(规划道路红线)

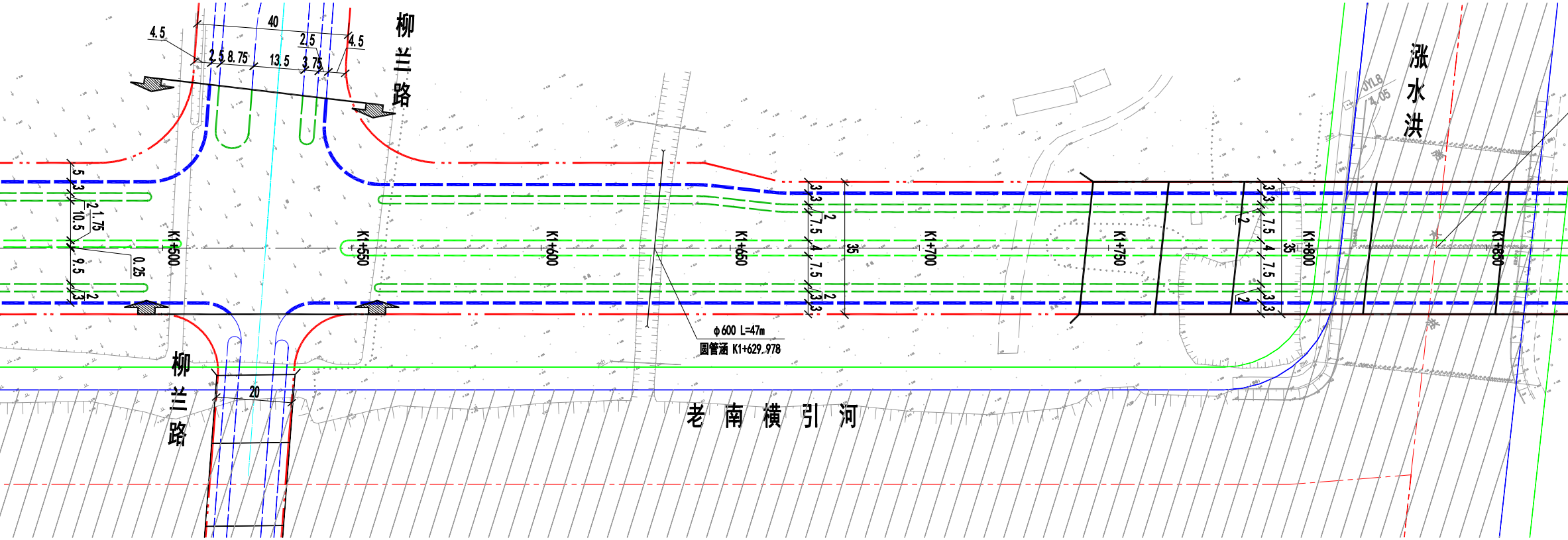
柳兰路
柳兰路
涨水洪
老南横引河
40
4.5
2.5
8.75
13.5
2.5
3.75
4.5
20
5
3
2
1.75
10.5
9.5
0.25
3
2
K1+500
K1+550
K1+600
K1+650
K1+700
K1+750
K1+800
K1+850
3.3
2
7.5
4
7.5
2
3.3
35
ϕ600 L=47m
圆管涵 K1+629.978
4.05

北

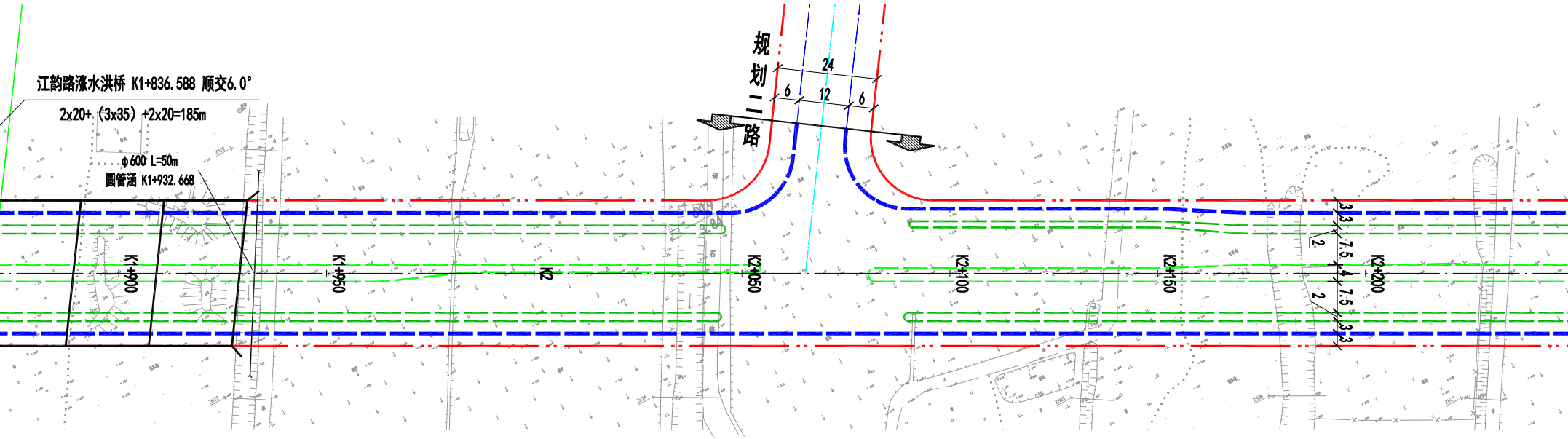
江韵路涨水洪桥 K1+836.588 顺交6.0°
2x20+（3x35）+2x20=185m
φ600 L=50m
圆管涵 K1+932.668
规划二路
24
6
12
6
K1+900
K1+950
K2
K2+050
K2+100
K2+150
K2+200
3.3
2
7.5
4
7.5
2
3.3

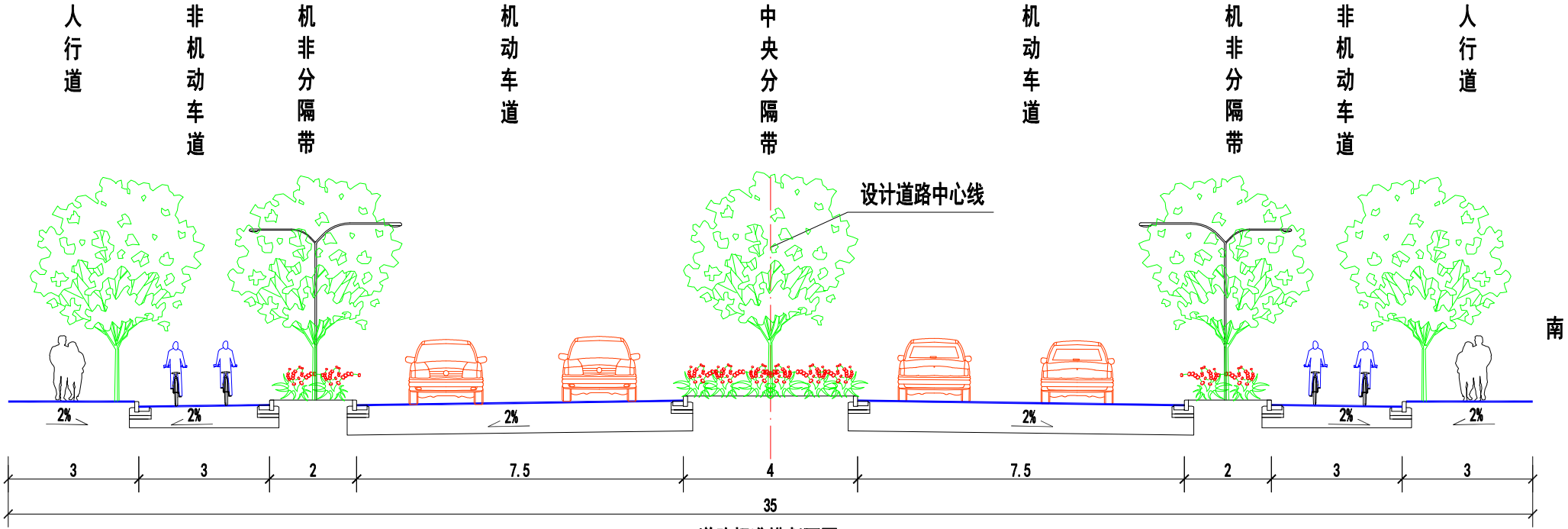
人行道
非机动车道
机非分隔带
机动车道
中央分隔带
机动车道
机非分隔带
非机动车道
人行道
设计道路中心线
南
2%
2%
2%
2%
2%
2%
3
3
2
7.5
4
7.5
2
3
3
35

道路标准横断面图 1:100

总 1 张 第 1 张

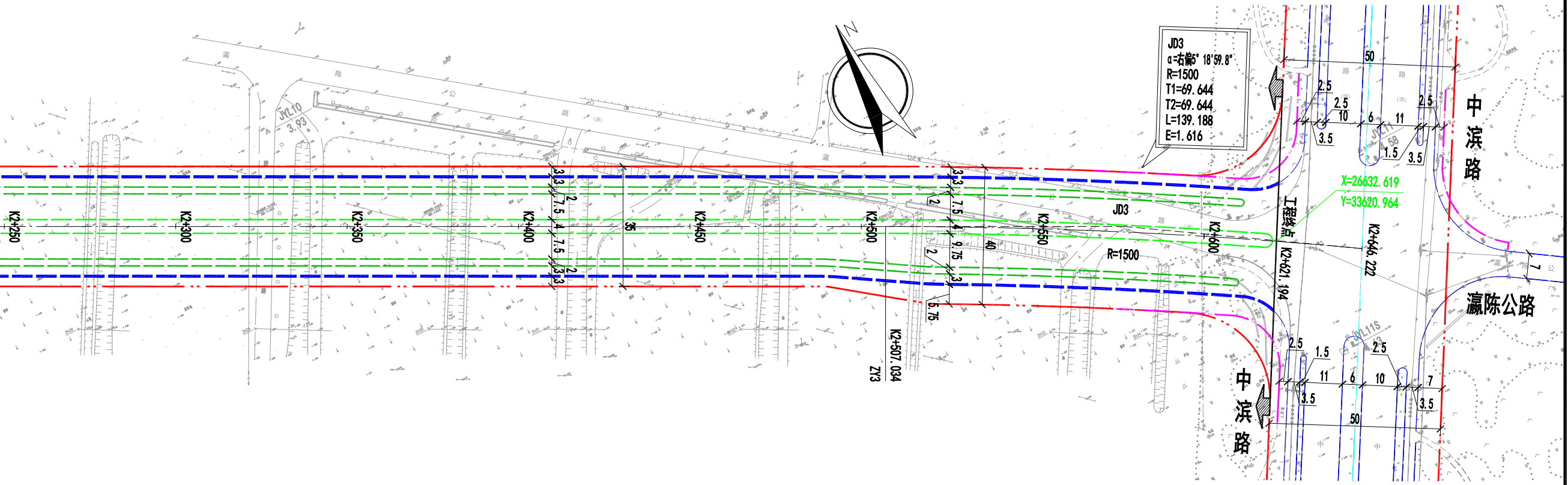

JD3
α=右偏5° 18'59.8"
R=1500
T1=69.644
T2=69.644
L=139.188
E=1.616
K2+250
K2+300
K2+350
K2+400
K2+450
K2+500
K2+550
K2+600
K2+507.034
ZY3
JD3
R=1500
工程终点
K2+621.194
K2+646.222
X=26632.619
Y=33620.964
JYL10
3.93
JYL11
JYL11S
3.3
7.5
4
2
35
40
9.75
5.75
50
2.5
10
6
11
3.5
1.5
7
中滨路
中滨路
瀛陈公路

注：1、本图尺寸均以米计；

2、本工程采用上海市城市坐标系统和上海市吴淞高程系统。

图例： 工程范围 ▨ 河流

上海林同炎李国豪土建工程咨询有限公司 LIN TUNG-YEN & LI GUO-HAO CONSULTANTS LTD. SHANGHAI	工程名称	江韵路(北陈公路-中滨路)新建工程	图名	总体平面设计图	比例	日 期	工程编号	图 号
					1:1000	2023.01	10LL01-S065	R01